



Die Wörnitz

Die Wörnitz verbindet Regionen. Sie entspringt in Franken und endet in Schwaben. Von ihrer Quelle in Schillingsfürst auf der Frankenhöhe fließt sie sehr langsam durch ein breites Tal zwischen der Schwäbischen und Fränkischen Alb nach Süden. Dabei durchquert die Wörnitz den UNESCO Global Geopark Ries und mündet schließlich in Donauwörth in die Donau.

Ihre vielen Windungen haben sich im Laufe der Jahrtausende aufgrund der niedrigen Fließgeschwindigkeit entwickelt. „Schlangenfluss“ wird sie deshalb auch genannt. Das Landschaftsbild wird von dem mäandrierenden Lauf geprägt und begleitet die Radfahrer entlang der gesamten Strecke.

Mit 132,5 km ist die Wörnitz nicht sehr lang, hat aber trotzdem über 100 Nebenflüsse.



Mündung der Zwergwörnitz bei Larrieden



Wörnitzquelle



Wörnitzstein

Wohnmobilstellplätze am Weg

Schillingsfürst
Campingplatz Frankenhöhe Fischhaus 2
91583 Schillingsfürst
Tel: +49 9868 5111
www.campingplatz-frankenhoehe.de

Wörnitz
Autohof Wörnitz
Bastenauner Straße 10-12
91637 Wörnitz
Tel: +49 9868 989414
www.autohof-woernitz.de

Feuchtwangen
„Am Schleifweiher“
Zum Scheifweiher 20
91555 Feuchtwangen
Tel: +49 9852 90455
www.feuchtwangen.de

Landgasthof-Pension Zur Tenne
Bernau 3, 91555 Feuchtwangen
Tel: +49 9852 2438
www.landgasthof-zur-tenne.de

Gaststätte-Pension Zum Grünen Wald
Thürnhofen 28
91555 Feuchtwangen
Tel: +49 9855 97970
www.braeutigam-pension.de

Dinkelsbühl
Wohnmobilstellplatz am Weg Dürrwanger Straße
DCC-Camping-Park, Kobelsmühle 6, 91550 Dinkelsbühl
Tel: +49 9851 7817
www.campingplatz-dinkelsbuehl.de

Mönchrother Straße und Larrieder Straße
Infos: Touristik Service Dinkelsbühl, Tel: +49 9851 902440

Wohnmobilstellplatz an der Breslauer Straße
Breslauerstraße
91550 Dinkelsbühl
Tel: +49 170 8362326
Reinhardt-dkb@t-online.de

Wittelshofen
am LIMESUM
Römerpark Ruffenhofen 1
91749 Wittelshofen
Tel: +49 9854 9799242
info@roemerpark-ruffenhofen.de
www.limesum.de

Wassertrüdingen
Am Entengraben
Infos: Touristikservice Wassertrüdingen, Marktstraße 19
91717 Wassertrüdingen
Tel: +49 9832 682245
www.wassertruedingen.de

Am Wörnitz-Flussbad
Anmeldung & Information:
Tel: +49 0171 4031691

Oettingen
Festplatz Schießwäsen
(direkt an der Wörnitz)
86732 Oettingen i.Bay.

Harburg
Parkplatz Grasstraße
(direkt an der Wörnitz, aber hochwasserbedingt nicht immer nutzbar)
86655 Harburg

Wohnmobilstellplatz am Oberen Burgparkplatz
Burgstraße 14, 86655 Harburg

Donauwörth
Festplatz (Nähe Umkehr)
Neue Obermayerstraße 2
86609 Donauwörth



1 Schillingsfürst, 2 Wörnitz, 3 Dinkelsbühl, 4 Rothenburg ob der Tauber, 5 Nördlingen, 6 Wilburgstetten, 7 Weitingen, 8 Wittelshofen, 9 Geroltingen, 10 Wassertrüdingen, 11 Oettingen, 12 Harburg, 13 Munningen, 14 Harburg, 15 Harburg, 16 Harburg, 17 Donauwörth

Der Wörnitzradweg – die Orte am Weg

1 Schillingsfürst

Weit übers Land zu sehen ist das **Barockschloss Schillingsfürst**. Die Residenz der Fürsten zu Hohenlohe-Schillingsfürst beheimatet heute den **Fürstlichen Falkenhof** und verschiedene Museen.

Wenn die Greifvögel von hier aus zu ihren Rundflügen starten, ist das für Besucher ein wunderbarer Anblick. Nicht versäumen sollte man den Besuch der **historischen Ochsentretanlage**, mit der früher das Wasser ins Schloss gepumpt wurde. Auch das **Doerfler Museum** lohnt den Besuch. Weiter unten in der Stadt entspringt die Wörnitz.

An der **Quelle** beginnt die Radtour, die nach 107 Rad- und 132 Flusskilometern an der Donau endet.

Info-Center Schillingsfürst, Rothenburger Str. 2, 91583 Schillingsfürst, Tel: +49 9868 222, www.schillingsfuerst.de

2 Wörnitz

Malersich inmitten des Naturparks Frankenhöhe gelegen und gut erreichbar durch die Nähe zur A7 ist Wörnitz mit seinen hübschen Fachwerkhäusern, Unterkünten und einem Wohnmobilstellplatz ein guter Ausgangspunkt zum Beginn der Radtour. Sehenswert ist die St.-Martins-Kirche, eine typisch fränkische Wehrkirche aus dem 16. Jahrhundert. Das Flachsbruchhaus ist nach Anmeldung zu besichtigen. Das Waldklassenzimmer lohnt einen extra Besuch.

Gemeinde Wörnitz, Rothenburger Straße 10, 91637 Wörnitz, Tel: +49 9868 5636, www.woernitz.de


3 Schopfloch

Zu Füßen des Ortes schlängelt sich die Wörnitz durch eine wunderschöne Wiesenlandschaft. Der Radweg Romantische Straße verbindet sich hier mit dem Wörnitzradweg Richtung Dinkelsbühl. Zu Einkehr und zum Einkauf stehen Gasthäuser und Geschäfte bereit. Lohnenswert ist der Besuch des Judenfriedhofes.

Markt Schopfloch, Friedrich-Ebert-Str. 15, 91626 Schopfloch, Tel: +49 9857 97950, www.markt-schopfloch.de

4 Feuchtwangen

Das Herz der Kreuzgangstadt schlägt am Marktplatz, der aufgrund seiner außergewöhnlichen architektonischen Harmonie, den sehenswerten Bürgerhäusern und den altfränkischen Fachwerkbauten weithin als „Festsaal Frankens“ bekannt ist. Bei Theaterfreunden genießt Feuchtwangen einen exzellenten Ruf als Festspielstadt. Jeden Sommer verwandelt sich der romanische Kreuzgang zur



5 Dinkelsbühl

Ein Stadtbild wie aus dem Bilderbuch: seit über 400 Jahren nahezu unverändert mit stattlichen Kirchenbauten und reicher Fachwerkkonstruktion. Ein geschlossener Mauerring, Türme und Tore umgeben die – laut Focus – **„schönste Altstadt Deutschlands“**. Ein Geheimtipp und „Zeitreiseziel“ so die Redaktion.

Das **Haus der Geschichte Dinkelsbühl** hat an 365 Tagen im Jahr für Besucher geöffnet und zeigt in spannungsvollen Inszenierungen 800 Jahre Stadtgeschichte. Im gleichen Haus befindet sich auch die **Tourist-Information**. Den Kontrapunkt in der Mittelalterstadt setzt das **Museum 3. Dimension** in der Stadtmühle, das u.a. optische Illusionen und Holografien präsentiert.

Täglich um 11:00 und 14:30 Uhr können Gäste sich einer Stadtführung anschließen. Wer hier übernachtet, hat gute Chancen, dem Nachtwächter zu begegnen. Radler finden hier das erste Flussbad (von insgesamt drei) an der Wörnitz, mit traumhaftem Blick direkt vor der Stadtmauer gelegen. Eine Vielzahl von Straßencafés und Restaurants lädt zu einer ausgiebigen Pause ein.

Touristik Service Dinkelsbühl, Altrathausplatz 14, 91550 Dinkelsbühl, Tel: +49 9851 902-440, www.tourismus-dinkelsbuehl.de

6 Wilburgstetten

Gemeinde Wilburgstetten, Alte Schulstr. 8, 91634 Wilburgstetten, Tel: +49 9853 380017, www.wilburgstetten.de

7 Weitingen

Nicht weit vom Hesselberg entfernt liegt mitten in dem reizend schönen Flusstal der Wörnitz der anmutige, etwas verträumte Marktflecken Weitingen. Im Ort befindet sich die 700 Jahre alte St.-Peters-Kirche mit spätgotischer Malerei und Schüpfelaltar, bäuerliches Museum mit Trachtenstube in der ehem. Zehntscheune, Kräutergärtlein, St. Bartholomäuskirche (14. Jh.) in Frankenhofen, St. Veitskirche in Veitsweiler, Laurentiuskapelle in Wörnitzhofen, St. Nikolauskirche (13.-15. Jh.) mit gotischem Schnitzaltar um 1845 in Ruffenhofen.

Gemeinde Weitingen, Schlossweg 11, 91744 Weitingen, Tel: +49 9853 253, www.weitingen.de

8 Wittelshofen

Am Zusammenfluss der Sulzach in die Wörnitz, südwestlich des **Hesselberges** (689 m) gelegen. Um den Berg zieht sich auch der **Limes**. Hinter dem einstigen römischen Grenzwall lag das Kastell Ruffenhofen, in welchem über 1000 römische Soldaten stationiert waren. Dort befindet sich heute der Römerpark Ruffenhofen mit dem **LIMESUM**. Das moderne Gebäude beherbergt das Museum zum Leben der Römer am Limes. Von hier aus hat man einen wunderbaren Ausblick auf das Gelände des ehemaligen Kastells und den Hesselberg.

Touristikverband Hesselberg, Rathaus, Aufkirchen 50, 91726 Geroltingen, Tel: +49 9854 979778, www.hesselberg.de

9 Geroltingen

Die Gemeinde Geroltingen liegt am Fuß des Hesselberges und hat mit den Ortsteilen Aufkirchen und Irisingen rund 1000 Einwohner.

Wer einkehren möchte, sollte unbedingt in Geroltingen halten. Der kleine Ort ist reichlich mit guten Gaststätten gesegnet, die fränkische Küche anbieten. Bekannt ist das Evangelische Bildungszentrum auf dem Hesselberg, zu dem neuerdings auch ein Jugendhaus auf dem Gipfel des Hesselberges gehört.

Direkt am Wörnitzradweg liegen die Wunibaldsquelle mit Kneippanlage und das schöne Fachwerk-Rathaus in Aufkirchen.

Touristikverband Hesselberg, Rathaus, Aufkirchen 50, 91726 Geroltingen, Tel: +49 9854 979778, www.hesselberg.de

TIPPS FÜR WEITERE RAD-TOUREN

Rundtour Wörnitz und Altmühl (162 km)

Für eine drei Tagestour bietet sich die Kombination von Wörnitz und Altmühl als Rundstrecke an.

Zwei schöne Flüsse in ihren Oberläufen und wunderschöne historische Städte erwarten die Radfahrer auf dieser Route. An den Flüssen entlang radelt es sich besonders entspannt und die Etappen dazwischen bieten mit dem Altmühlsee und Rothenburg ob der Tauber zusätzliche attraktive Ziele.

Mit den Bahnhöfen von Dombühl und Rothenburg ist die Runde auch gut mit der Bahn erreichbar.

Eine ausführliche Beschreibung der Radtour erhalten Sie unter www.romantisches-franken.de

Radweg „Von Krater zu Krater“

Dieser Radweg verbindet die beiden Asteroidenkrater Nördlinger Ries und Steinheimer Becken.

Die Route besteht aus zwei Rundtouren, welche sich in Nördlingen schneiden. Die östliche Rundtour führt durch die flache Riesebene vorbei an zahlreichen Sehenswürdigkeiten. Die westliche etwas längere und aufgrund der Höhenunterschiede auch anspruchsvollere Kraterrunde dagegen verläuft durch die hügelige Alblandschaft.



13 Munningen, 14 Harburg, 15 Harburg, 16 Harburg, 17 Donauwörth

10 Wassertrüdingen

Im Zuge der Bayerischen Gartenschau 2019 sind in Wassertrüdingen zwei große Landschaftsparks entstanden – der **Wörnitzpark** und der **Klingenweierpark**. Der Wörnitzradweg führt direkt am Wörnitzpark vorbei. Ein Abstecher in die schmucke Altstadt von Wassertrüdingen lohnt sich allemal. Im Zentrum wartet neben Gasthäusern und Restaurants auch das einzigartige Museum **FLUVIUS**, das sich der Fluss- und Teichwirtschaft – insbesondere der Wörnitz – widmet. Ein weiteres Highlight findet sich im Klingenweierpark: ein goldener Weihersteig, der durchs Gelände führt.

Touristikservice Wassertrüdingen, Marktstraße 19, 91717 Wassertrüdingen, Tel: +49 9832 682245, www.wassertruedingen.de

11 Auhausen

Die Gemeinde Auhausen ging durch die **Gründung des Schutzbündnisses der Protestantischen Union im Jahr 1608** in die Geschichte ein. Während der Bauernkriege wurde das ehemalige Benediktinerkloster ausgebaut. Bis heute ist das mächtig aufragende Turmpaar der ehemaligen **Klosterkirche** jedoch weithin sichtbar.

Ferienland DONAURIEN e.V., Pflögstraße 2, 86609 Donauwörth, Tel: +49 906 74-6060, www.ferienland-donauries.de

12 Oettingen

Die ehemalige Residenzstadt gehört erst seit 200 Jahren zu Bayern. Bis heute prägt die besondere herrschaftliche Vergangenheit die Stadt: Sie war **Sitz zweier Höfe** und über mehrere Jahrhunderte sogar konfessionell aufgeteilt. Die sich gegenüberstehenden **Barock- und Fachwerkfassaden** prägen noch heute eindrucksvoll das Stadtbild. Mit ihren bunten Giebeln, Brunnen und Gässchen und dem **Residenzschloss** lädt die Stadt zum Verweilen und Entdecken ein.

Tourist-Information, Schlossstr. 36, 86732 Oettingen i. Bay., Tel: +49 9082 709-52, www.oettingen.de

13 Munningen


Zur Römerzeit war Munningen mit dem **Kastell Losodica** einer der bedeutendsten Orte im Ries. Der 2,7 ha große Grundriss ist heute nicht mehr sichtbar. Dagegen schon von weitem erkennbar ist das Munninger Wahrzeichen, der **schiefe Turm** der Pfarrkirche St. Peter und Paul im Ortszentrum.

Ferienland DONAURIEN e.V., Pflögstr. 2, 86609 Donauwörth, Tel: +49 906 74-6060, www.ferienland-donauries.de

14 Harburg

Der Charme der Stadt ist in besonderer Weise von der Landschaft am **Riesrand** sowie durch reizvoll schmale Straßen und romantische Winkel geprägt. **Die Harburg**, hoch über der Stadt thronend und gut erhaltene ehemalige Staufferburg, ist heute im Besitz der gemeinnützigen Fürst zu Oettingen-Wallerstein-Kulturstiftung und immer einen Abstecher wert.

Stadt Harburg, Schlosstraße 1, 86655 Harburg, Tel: +49 9080 9699-24, www.stadt-harburg-schwaben.de



16 Wechingen

Die sehenswerte **Franzosenbrücke** über den Sulzgraben im Gemeindegebiet verdankt ihren Namen der Tatsache, dass französische Kriegsgefangene während des ersten Weltkriegs für den Bau herangezogen wurden.

Gemeinde Wechingen, Im Unterdorf 4, 86759 Wechingen, Tel: +49 9085 322, www.wechingen.de

15 Alerheim

Die idyllische Lage am Fuße des **Wennenbergs** und in der Nähe zur Wörnitz zeichnet die Gemeinde Alerheim ebenso aus wie die historische Vergangenheit. Hier wurde am 3. August 1645 **eine der blutigsten Schlachten des 30-jährigen Krieges** geschlagen: der 8.000 Toten wird heute mittels einer Gedenktafel gedacht.

Gemeinde Alerheim, Fessenheimer Straße 8, 86733 Alerheim, Tel: +49 9085 424, www.alerheim.de

16 Harburg

Harburg an der Wörnitz und Tor zum Ries
Der Charme der Stadt ist in besonderer Weise von der Landschaft am **Riesrand** sowie durch reizvoll schmale Straßen und romantische Winkel geprägt. **Die Harburg**, hoch über der Stadt thronend und gut erhaltene ehemalige Staufferburg, ist heute im Besitz der gemeinnützigen Fürst zu Oettingen-Wallerstein-Kulturstiftung und immer einen Abstecher wert.

Stadt Harburg, Schlosstraße 1, 86655 Harburg, Tel: +49 9080 9699-24, www.stadt-harburg-schwaben.de

17 Donauwörth

Bayerisch-schwäbische Donauerie an der Romantischen Straße

An der bekannten Ferienroute **Romantische Straße** liegt am **Zusammenfluss von Donau und Wörnitz** die ehemals **Freie Reichsstadt** Donauwörth. Die **prächtige Reichsstraße** zeugt vom geschäftigen Leben der alten Handels- und Brückenstadt. Heute lädt Donauwörth als modernes Regionalzentrum mit einer vielfältigen Museumslandschaft, u.a. der weltweit bedeutendsten Sammlung an **Käthe-Kruse-Puppen**, der **historischen Altstadt** sowie leistungsfähiger Gastronomie zum Verweilen ein.

Städt. Tourist-Information, Rathausgasse 1, 86609 Donauwörth, Tel: +49 906 789-151, www.donauwoerth.de



Herausgeber:
Ferienland DONAURIEN e.V.
Pflögstraße 2, 86609 Donauwörth
Tel: +49 906 74-6060 Fax: +49 906 74-6061
info@ferienland-donauries.de
www.ferienland-donauries.de

in Zusammenarbeit mit:
Tourismusverband Romantisches Franken
Am Kirchberg 4 · 91599 Colmburg
Tel: +49 9803 941411 Fax: +49 9803 94144
info@romantisches-franken.de
www.romantisches-franken.de

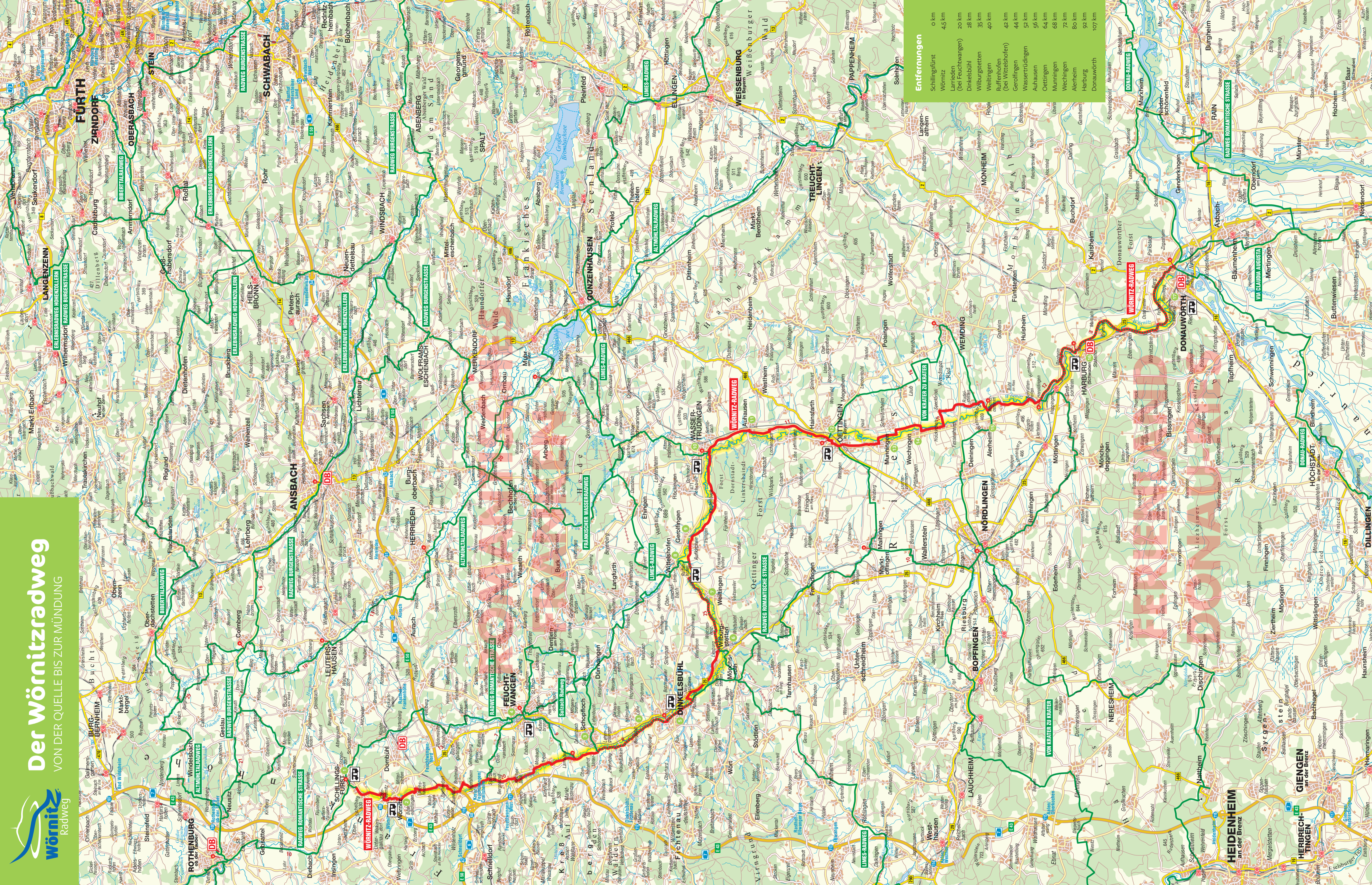
Gestaltung: Böker & Mundry Werbeagentur GmbH
www.boeker-mundry.de

Bilder: Jim Albright, B. Dahner, Dietmar Denger, Geiger Lufbild, Marco Kleebauer, L. Löwel, Andreas Hub, Florian Trjokowski, Tourismusverband Romantisches Franken, Ferienland DONAURIEN e.V. und Archive der Mitgliedsgemeinden und -organisationen


Alle Angaben ohne Gewähr
Auflage: 08/2023

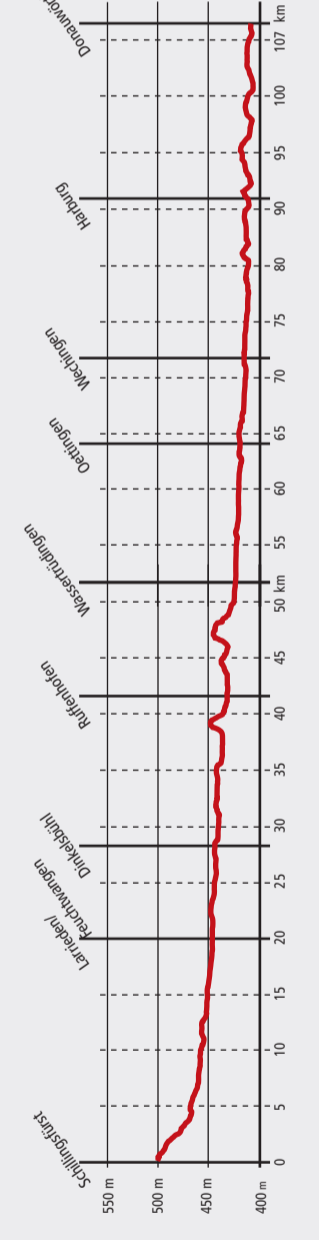
www.woernitzradweg.de





Legende

-  Wörnitzradweg
-  Fernradweg
-  Wohnmobilstellplatz
-  Bahnhof



Der Wörnitzradweg

Die 107 km lange Radtour führt von der Wörnitzquelle in Schillingstorf über Dinkelsbühl entlang der Wörnitz bis nach Wassertrüdingen. Dort verläßt die Wörnitz das Romantische Franken und führt durch den Geopark Ries über Oettingen und Harburg bis nach Donauwörth, wo sie in die Donau mündet.

Der Wörnitzradweg gehört zum Bayernnetz für Radler.

